

0901

Всероссийская олимпиада школьников по географии
школьный этап 2021-2022 учебный год
9 класс

895
83%

Лист ответов

Тестовый тур

№	Ответ	
1	В	+
2	Б	+
3	Б	+
4	В	+
5	Г	+
6	В	+
7	А	-
8	Б	-
9	А	+
10	Б	+
11	В	+
12	ОБРАТИ	+
13	Б	+
14	А	+
15	А	+
16	Б	+
17	Б	-
18	В	+
19	БГАВ	-
20	Б	+

16.

Всероссийская олимпиада школьников по географии
школьный этап 2021-20221 учебный год
9 класс

Лист ответов

Теоретический тур

Задание №1 «Неповторимый облик»

1. Определи, о какой природной зоне говорится в отрывке стихотворения Николая Коротких	Тундра Арктическая	1
2. Укажи, какой цифрой обозначена эта природная зона на карте...	2	1
3. Выбери из списка государственный заповедник, который находится на территории выделенной природной зоны	А	1
4. Какая хозяйственная деятельность привела к возникновению городов данной природной зоне?	Добыча природ. полез. ископаемых	1

45.
 Это руда, уголь, нефть, газ

Задание №2 «Читаем текст»

№	Ответ	№	Ответ
1.	Курильское +	9.	Камчатка +
2.	Охотское +	10.	Вулканическое +
3.	Тихий +	11.	Кайнозойское +
4.	Сахалин +	12.	землетрясения +
5.	Сахалинский +	13.	цунами +
6.	Итуруп +	14.	Курило-камчат. мшоб +
7.	Вулкан +	15.	рыболовство +
8.	Алискава +	16.	Япония +

Задание №3 «Дорожная география»






1. В каком городе родился рассказчик, и на какой реке этот город расположен?	В Омске, на реке Омь	+
2. Где он учился (название города и реки)?	Учился в Томске, река Томь	+
3. В какой город он едет?	Томмот	+
4. В бассейне какой реки находится этот город?	р. Сельва	+
5. Имя и отчество рассказчика?	Ерофей Иванович	+

55.

Задание №4 «Картографический тур»

А	3 +	Б	2 2 +	В	1 +
Г	5 +	Д	6 +	Е	4 +
Причины особенностей формы и глубины озера Г	<p>Из-за особенностей местности, где находится Нысса, озеро имеет вытянутую форму. Глубины постепенно увеличиваются с юга на север, где обрывистые склоны гор, окружающих озеро, упираются прямо в воды озера.</p>				

65.

Председатель:  Ю.Г. Лункин
 Секретарь:  Н.П. Гончарова
 Члены жюри:  Н.Ю. Тагаева
 А.Г. Коренева
 А.В. Ветчанин

0902

30,55.

65%

Всероссийская олимпиада школьников по географии
школьный этап 2021-2022 учебный год
9 класс

Лист ответов

Тестовый тур

№	Ответ	
1	B	+
2	A B	+
3	B A	-
4	B	-
5	2	+
6	B	+
7	B	-
8	B	-
9	A	+
10	B	+
11	B	+
12	овраг	+
13	B	+
14	A	+
15	A	+
16	2	-
17	B	-
18	A	-
19	7-B; 2-2 3-A 4-B	+
20	B	+

136.

Всероссийская олимпиада школьников по географии
школьный этап 2021-20221 учебный год
9 класс

Лист ответов

Теоретический тур

Задание №1 «Неповторимый облик»

1. Определи, о какой природной зоне говорится в отрывке стихотворения Николая Коротких	Тундра - лесотундра Арктические пустыни	-
2. Укажи, какой цифрой обозначена эта природная зона на карте...	2	-
3. Выбери из списка государственный заповедник, который находится на территории выделенной природной зоны	A	+
4. Какая хозяйственная деятельность привела к возникновению городов данной природной зоне?	В Тундре найдены месторождения руды, угля, нефти, газа. Полезные ископаемые перевозят к местам переработки.	-

15.

Задание №2 «Читаем текст»

№	Ответ	№	Ответ
1.	Курильская +	9.	Камчатка +
2.	Охотская +	10.	Вулканическое +
3.	Тихий +	11.	Кайнозойская +
4.	Сахалин +	12.	Землетрясение +
5.	Сахалинской +	13.	Удомли +
6.	Итуруп +	14.	Желоб -
7.	Вулкан +	15.	-
8.	Атласова +	16.	-

6,55.

Задание №3 «Дорожная география»

1. В каком городе родился рассказчик, и на какой реке этот город расположен?	В Омске на реке Обь	0,5
2. Где он учился (название города и реки)?	Учился в Томске	0,5
3. В какой город он едет?	едет в город Тамбов	1
4. В бассейне какой реки находится этот город?	В бассейне реки Маны	1
5. Имя и отчество рассказчика?	Ерофей Павлович	1

4,5

Задание №4 «Картографический тур»

А	3 +	Б	2 +	В	1 +
Г	5 +	Д	6 +	Е	4 +
Причины особенностей формы и глубины озера Г	из-за особенности местности озеро имеет вытянутую форму, склоны гор уступаются прямо в воды озера.				

0

65-

Председатель:

Ю.Г. Лункин

Секретарь:

Н.П. Гончарова

Члены жюри:

Н.Ю. Тагаева

А.Г. Коренева

А.В. Ветчанин